




Etablissement Public d'Aménagement
et de Gestion de l'Eau

SYNDICAT D'AMÉNAGEMENT DU BASSIN DE LA VIENNE - EPAGE

RAPPORT D'ACTIVITÉ

2020



© Franck TABOURY Tour d'Images



Le Président
Philippe BARRY

« L'année 2020, marquée par une crise sanitaire sans précédent, a vu l'union de 2 territoires, celui du Syndicat Mixte Vienne Gorre (bassins versants Gorre-Graine) et celui du Syndicat d'Aménagement du Bassin de la Vienne, labellisé Etablissement Public d'Aménagement et de Gestion de l'Eau (EPAGE) au même moment.

Ce rapprochement permet une mise en commun des expertises afin de mieux servir nos territoires pour améliorer la qualité des cours d'eau, préserver la ressource en eau mais également de sensibiliser la population à protéger ce bien commun.

Ce rapport vous permettra de découvrir l'importance et la diversité des missions menées par le SABV sur l'année 2020.

Bonne découverte. »



VUE D'ENSEMBLE

PRÉSENTATION DU SYNDICAT

2 195

SURFACE DU BASSIN
VERSANT (en km²)

3 300

LINÉAIRE DE COURS
D'EAU SOUS
COMPÉTENCE (en km)

2 254

LINÉAIRE DE COURS
D'EAU SOUS
INTERVENTION (en km)

200

SUPERFICIE DES
ZONES HUMIDES
(en km²)

314 330

POPULATION
STATUTAIRE

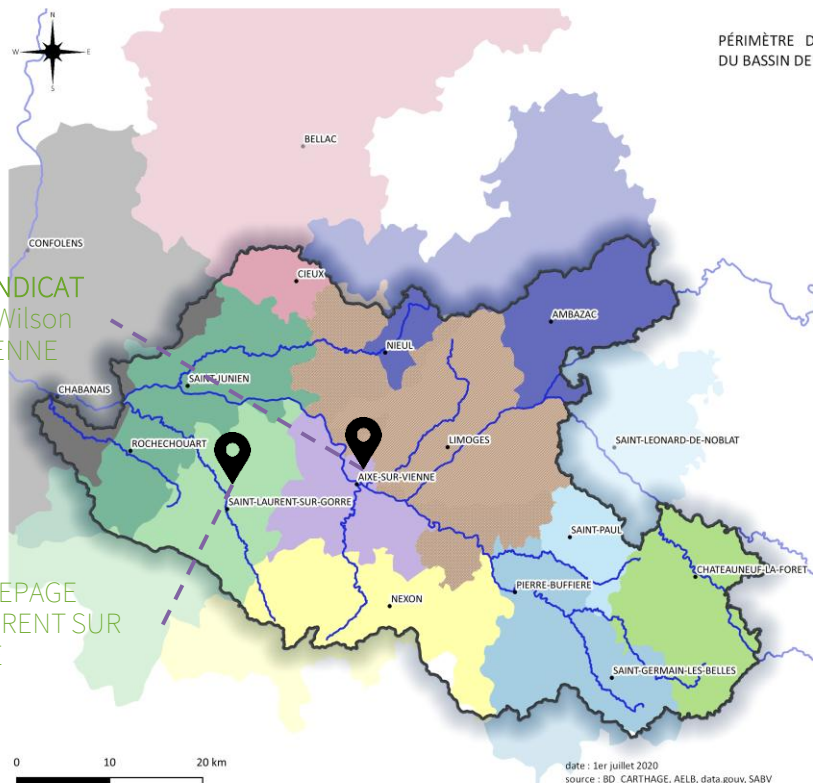
11

EPCI

SIÈGE SOCIAL DU SYNDICAT

38 av. du Président Wilson
87700 AIXE SUR VIENNE

Antenne de l'EPAGE
87310 SAINT LAURENT SUR
GORRE



GOVERNANCE

35

ÉLUS MEMBRES DU
COMITÉ SYNDICAL

11

MEMBRES DU
BUREAU

SERVICES

5

TITULAIRES

3

CONTRACTUELS
DROIT PUBLIC

LE BUREAU

Le Président : Philippe BARRY
1er Vice-président : Pascal CLUZEAU
2^{ème} VP : Emilie RABETEAU
3^{ème} VP : Loïc GAYOT
4^{ème} VP : Jean-Michel BERTRAND

Membres du bureau :

Yves LEGOUFFE
Jean-Luc CELERIER
Benoît SAVY
Philippe DUTHEIL
Michel TROUILLARD
Richard SIMONNEAU
Yves JASMAIN



DIRECTION

1 ETP



SERVICE ADMINISTRATIF

1 ETP



SERVICE TECHNIQUE

5 ETP



SERVICE ANIMATION

1 ETP

COMPÉTENCES ET ACTIONS EN COURS

COMPÉTENCES EXERCÉES



1° L'AMÉNAGEMENT D'UN BASSIN OU D'UNE FRACTION DE BASSIN HYDROGRAPHIQUE



2° L'ENTRETIEN ET L'AMÉNAGEMENT D'UN COURS D'EAU, CANAL, LAC OU PLAN D'EAU, Y COMPRIS LES ACCÈS À CE COURS D'EAU, À CE CANAL, À CE LAC OU À CE PLAN D'EAU



5° LA DÉFENSE CONTRE LES INONDATIONS



8° LA PROTECTION ET LA RESTAURATION DES SITES, DES ÉCOSYSTÈMES AQUATIQUES ET DES ZONES HUMIDES AINSI QUE DES FORMATIONS BOISÉES RIVERAINES

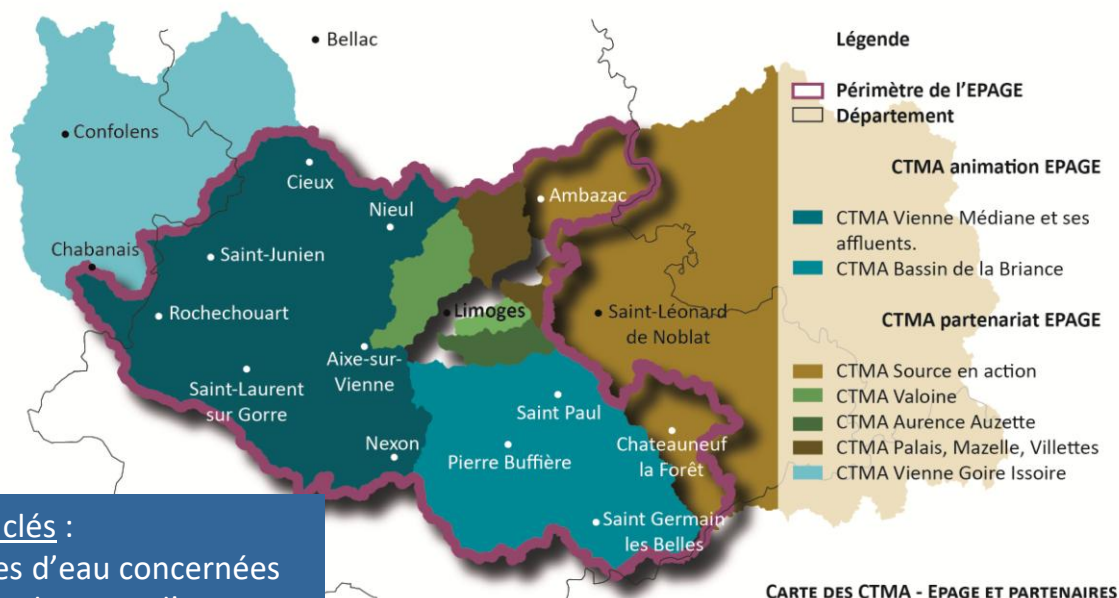
COMPÉTENCES COMPLÉMENTAIRES

- organisation de campagnes de mesures sur la ressource en eau et les milieux aquatiques
- organisation de l'animation et de la coordination des actions

COMPÉTENCE EXERCÉE A LA CARTE :

- aménagement et entretien d'ouvrages destinés à la pratique d'activités touristiques et sportives : canoë-kayak

OUTILS DE PROGRAMMATION EN PLACE

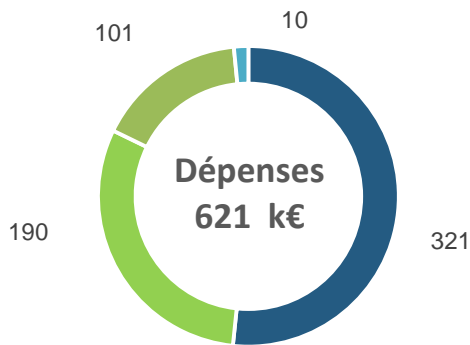


Chiffres clés :

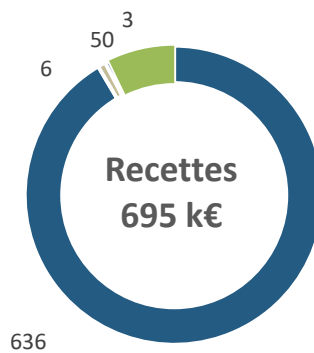
- 33 masses d'eau concernées
- 2 254 km de cours d'eau
- 2 195 km² de bassin versant
- 20 000 ha de zones humides

PRINCIPAUX PROGRAMMES	NOMBRE DE PARTENAIRES	DATES	MONTANT	ÉTAT DE RÉALISATION GLOBAL
CTMA « Vienne Médiane et ses affluents »	8	2015 - 2019	12,7 M €	86 % / 10,9 M €
CTMA « bassin de la Briance »	9	2016-2020	8,7 M €	51 % / 3,8 M €
CTMA « Sources en action »	25	2017-2021	12,3 M €	39 % / 4,8 M €

▶ FONCTIONNEMENT

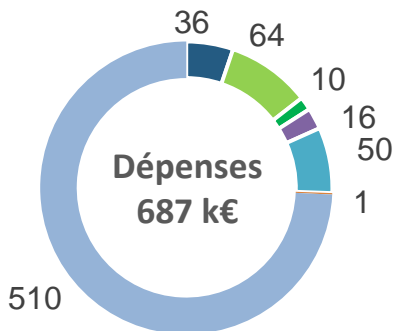


- 012- charges de personnel et frais assimilés
- 011- charges à caractère général
- 042- opérations d'ordre de transfert entre sections
- 65- autres charges de gestion courante
- 66- charges financières
- 67- charges exceptionnelles

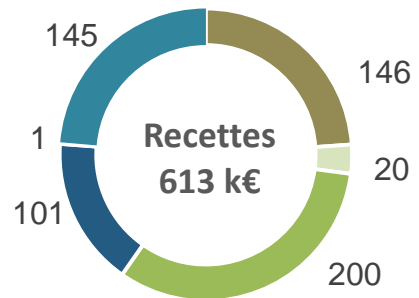


- 75- Autres produits
- 74- Dotations et participations
- 77- produits exceptionnels
- 13- atténuations de charges
- 042- Opérations d'ordre

▶ INVESTISSEMENT



- 16- Emprunts et dettes assimilées
- 20- Immobilisations corporelles
- 21- Immobilisations corporelles
- 13- Subventions d'investissement
- 040- Opérations d'ordre de transfert entre sections
- 041- Opérations patrimoniales
- 45- Opérations pour compte de tiers



- 13- Subventions d'équipement
- 10- Dotations, fonds
- Excédents fonctionnement
- 040- Opérations d'ordre
- 041- Opérations patrimoniales
- 45- Comptes de tiers

▶ BILAN

73 482 €

RÉSULTAT DE FONCTIONNEMENT DE L'EXERCICE

- 74 101 €

RÉSULTAT D'INVESTISSEMENT DE L'EXERCICE

465 004 €

RESTES A RÉALISER D'INVESTISSEMENT

329 784 €

REPORT N-1 FONCTIONNEMENT

- 425 440 €

REPORT N-1 INVESTISSEMENT

129 784 €

REPORT EN FONCTIONNEMENT EXERCICE N+1

234 989 €

ENCOURS DE LA DETTE (4 Emprunts)

QUELQUES ACTIONS DE L'ANNÉE

Accompagnement des propriétaires privés ou publics souhaitant engager une réflexion sur le devenir de leur plan d'eau : travaux de création d'un bassin de décantation pour l'étang de Puychaumartin



Suivis des travaux de **restauration de la végétation et enlèvement d'embâcles** sur les cours d'eau de la Breuilh et de la Ligoure. Préparation des **études** : Concertation pour le plan local d'adaptation aux changements climatiques (stratégie EPAGE), suivis analytiques, prévention des inondations

Lancement des travaux relatifs à la **restauration de la végétation et enlèvement d'embâcles**, 3^{ème} tranche CTMA Vienne Médiane sur le ruisseau du Bosmarèche : 5,5 km (Rilhac-Lastours, Les Cars, Nexon)



Levés topographiques à l'étang de Rochechouart, Interventions **d'enlèvements d'embâcles** sur les ruisseaux de l'Essart, de Soumagnas... affluents de la Combade



Démarrage des travaux de **petite continuité sur la Breuilh**. Travaux d'**effacements de seuils** sur le ruisseau des Râches, dans le parc du **Château de Nieul sur la Valette...**



Réalisation des **entretiens individuels** des partenaires du syndicat dans le cadre de la démarche de **concertation**. Préparation des **bilans** d'animation, du **débat d'orientations budgétaires**

JANVIER

FÉVRIER

Comme tous les ans, février rime avec les **Journées Mondiales des Zones Humides** et de nombreuses **animations** ont été proposées cette année : sortie grand public dans le Parc du Château de Nieul ou encore animation pédagogique avec l'école d'Oradour sur Vayres

MARS

Préparation et dépose du dossier Appel à Initiatives dans le cadre des **Paiements pour Services Environnementaux (PSE)** auprès de l'agence de l'eau Loire Bretagne



AVRIL

MAI

Prospections et campagnes d'**arrachage des espèces exotiques envahissantes** : Balsamine de l'Himalaya et Jussie, sur 30km de la Graine et interventions sur la Vienne
Campagne de **suivis pesticides** sur le bassin de la Briançonne et **pêches électriques d'inventaire** sur les bassins Gorre-Graine

JUIN

JUILLET

Lancement des travaux **d'abreuvement et pose de clôtures** sur les berges de la **Roselle et de ses affluents**, sur le **Gorret** et un affluent de la **Graine...**



AOÛT

SEPTEMBRE

Travaux d'effacement de l'étang de **Lardimalie** (affluent du Blanzou)
Réunions de travail avec les agriculteurs dans le cadre de l'**AAP PSE**



OCTOBRE

NOVEMBRE

DÉCEMBRE

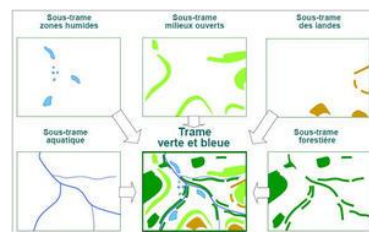
Réceptions des derniers chantiers de gestion de la ripisylve, de mise en défens des berges et d'abreuvement, ainsi que d'effacements et d'aménagements d'étangs

QUELQUES ACTIONS DE L'ANNÉE

▶ ÉTUDES

Trames vertes et bleues, bassin de la Briançonne

Depuis l'été 2019, le SABV a engagé une étude sur l'ensemble des trames vertes et bleues du bassin de la Briançonne. Cette action du CTMA du bassin de la Briançonne est réalisée par le bureau ECOSAVE à partir d'inventaires réalisés par les associations naturalistes. L'objectif est de compléter les informations disponibles, les analyser à l'échelle d'un grand bassin versant pour fournir aux collectivités en charge de l'urbanisme des données et cartographies dépassant leurs limites administratives. Cette étude permettra également de mieux définir les prochains programmes d'actions.



Hydromorphologie et hydrologie, bassin de la Ligourine

La Ligourine souffre d'une incision de son lit mineur non négligeable. Pour mieux comprendre les raisons de ces problématiques et apporter les réponses adaptées, le syndicat a confié l'étude à ECCEL Environnement de manière à analyser l'évolution des débits de la rivière en adéquation avec son gabarit et la granulométrie des éléments qui constituent son lit. Les actions développées dans cette étude, seront prises en compte dans le prochain CTMA.



▶ CONCERTATION : STRATÉGIE EPAGE



A la suite du renouvellement du comité syndical, des nouvelles programmations des CTMA arrivant à échéance, et des incidences des changements climatiques mettant en évidence de nouveaux enjeux quant à la gestion de la ressource en eau, le SABV a initié une large concertation avec les élus et une quarantaine de partenaires afin de partager un diagnostic et les enjeux de la ressource, de définir des objectifs communs à tous les acteurs et d'identifier certaines typologies d'actions en mettre en œuvre. La mission a été confiée au bureau d'études AUXILIA pour accompagner le syndicat dans cette démarche.

40 structures autour de la table

▶ SENSIBILISATION

Pour répondre aux objectifs du CTMA et notamment celui de porter à connaissance les enjeux liés à la préservation de la ressource en eau, le SABV propose des animations à destination du grand public et des scolaires. L'année 2020, bien que marquée par la crise sanitaire, a permis de réaliser quelques actions grand public, comme la 3^{ème} édition du Défi Nature et une formule innovante d'Escape-Game, ainsi que des interventions en milieu scolaire. Du temps a été consacré pour dessiner de nouvelles animations.



573 heures d'animations en 2020

SYNDICAT
D'AMÉNAGEMENT DU
BASSIN DE LA VIENNE

📍 38 avenue du Président Wilson – 87700 AIXE SUR VIENNE

☎ 05.55.70.77.17

✉ contact@syndicat-bassin-vienne.fr

🌐 <http://www.syndicat-bassin-vienne.fr/>